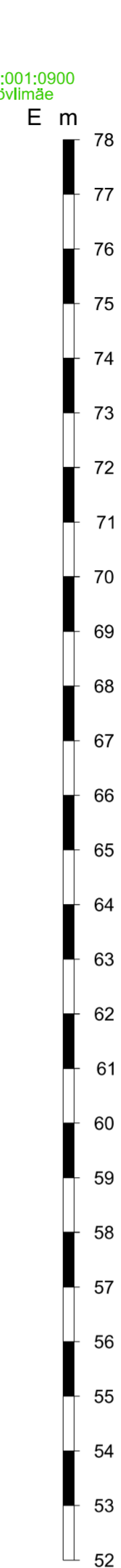
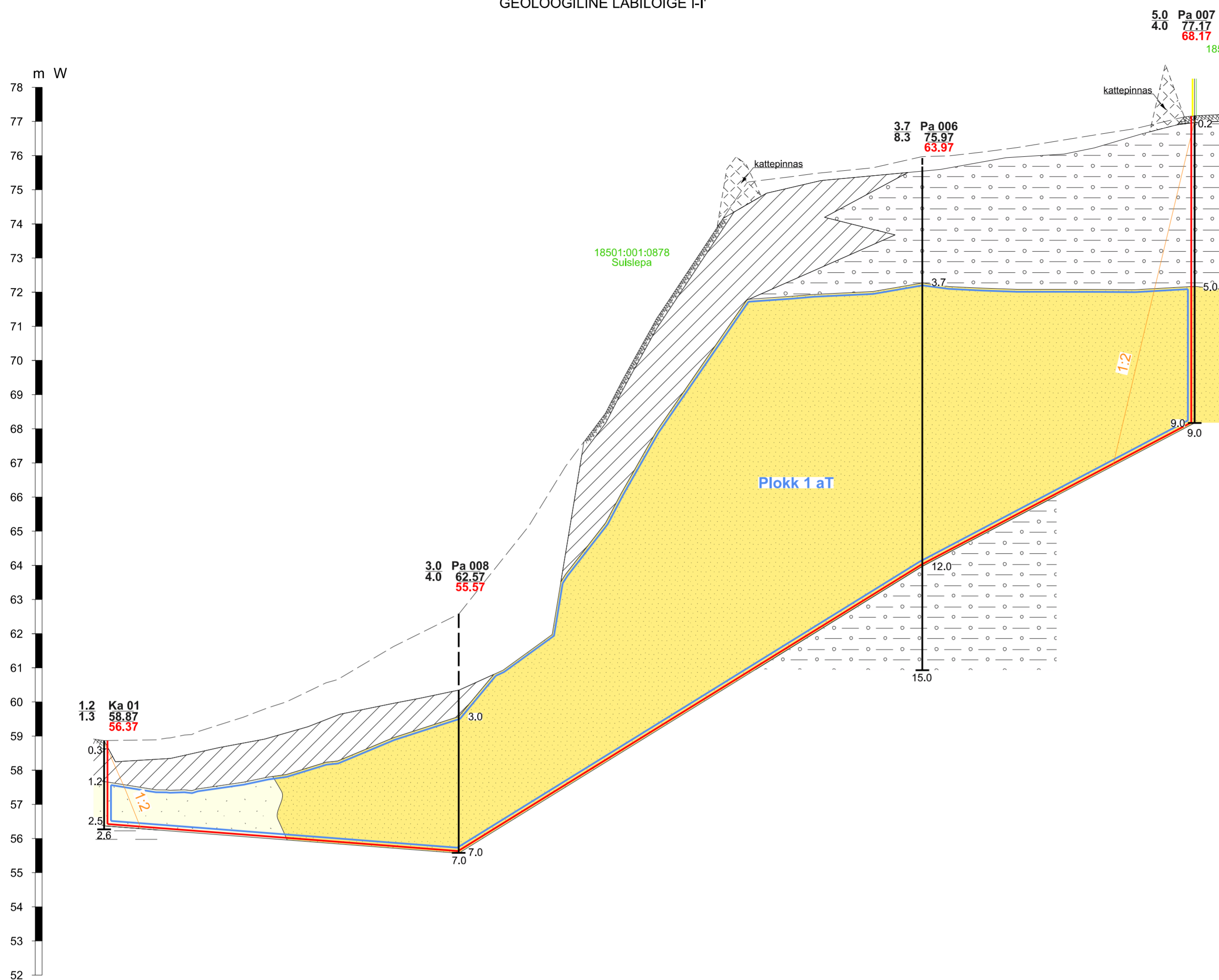


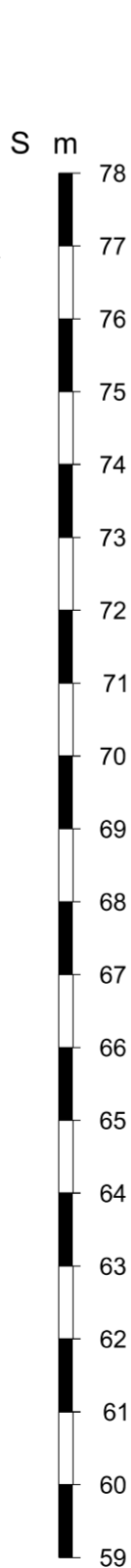
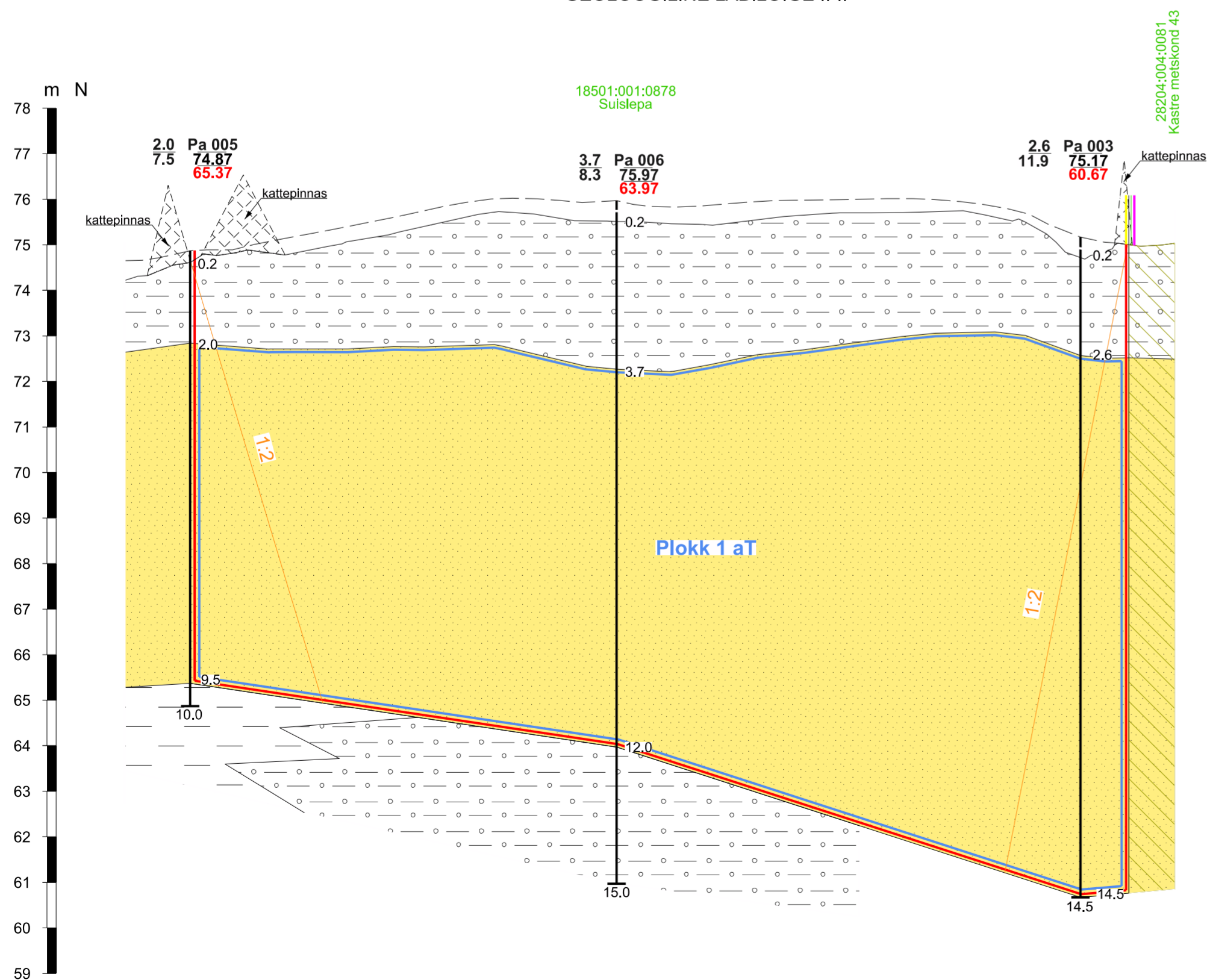
GEOLOGILINE LÄBILÕIGE I-I'



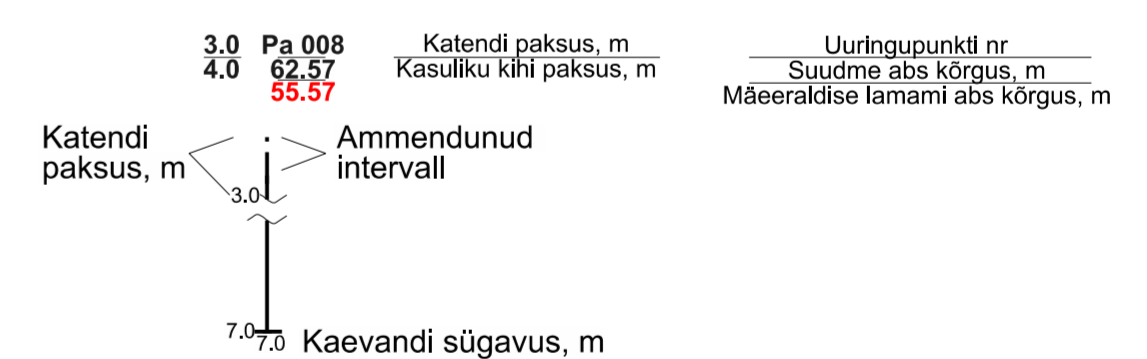
LEPPEMÄRGID:

- Mäeeraldise piir
- Mäeeraldise teenindusmaa piir
- Plokk 1 aT Maavara ploki kontuur, ploki number ja varu kategooria (aT-aktiivne tarbevaru)
- Maapind seisuga 01.05.2010. a
- 18501:001:0878 Suislepa Katastriüksuse piir, tunnus ja nimetus
- Valla piir
- 1:2 Kaevandamise nõlva kontuur ja nõlva maksimaalne kalle
- Kasvukiht
- Täide
- Ehitusliiv
- Täiteliiv
- Moreen
- Savi
- Vana-Kuuste looduskaitseala

GEOLOGILINE LÄBILÕIGE II-II'



Uuringupunkt (Pa-puurauk; Ka-kaevand)



MÄRKUSED:

1. Kõrgused EH2000 süsteemis.
2. Kasutatud materjalid:
 - Reola liivakarjääri kaevandamisloa L.MK/320789 graafilised lisad;
 - Seletuskiri Reola maardla Reola liivakarjääri ploklise ehituse korrigeerimiseks (EGF 9506).
3. Katastriüksuste ja kitsenduste andmed: Maa-amet 06.09.2021. a.
4. Maardla varuplokkide andmed: Maa-amet 06.09.2021. a.
5. Keskkonnaandmestik: EELIS (Eesti Looduse Infosüsteem - Keskkonnaregister): Keskkonnaagentuur 2021.
7. Geoloogilise uuringu käigus kaevandites vett ei esinenud.

<p>Mäebüroo Nord OÜ Pärnu mnt 232/4 11314 Tallinn</p> <p>+372 613 9810 info@maeburoo.ee www.maeburoo.ee</p>		<p>OBJEKTI ASUKOHT: Tartu maakond, Kastre vald</p> <p>OBJEKTI, JOONISE NIMETUS: REOLA LIIVAKARJÄÄR GEOLOOGILISED LÄBILÕIKED I-I', II-II'</p>	
<p>TÖÖ NUMBER: 21PR-370</p> <p>KOOSTAS: Margus Kukk</p> <p>VORMISTAS: Laur Kõiv</p>	<p>KUUPÄEV: 17.09.2021</p> <p>(allkirjastatud digitaalselt)</p> <p>(allkirjastatud digitaalselt)</p>	<p>GRAAFILINE LISA: 2</p> <p>TELLUJA / TAOTLEJA: KMG OÜ Batooni 28, 13816 Tallinn</p> <p>(allkirjastatud digitaalselt)</p>	<p>MÕÖTKAVA: hor 1:1000 vert 1:100</p>